


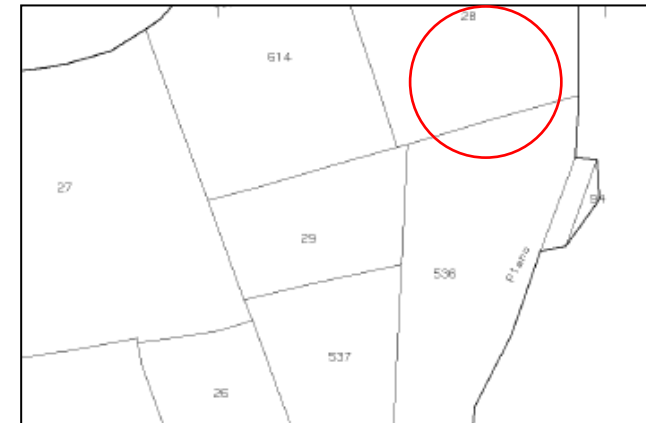
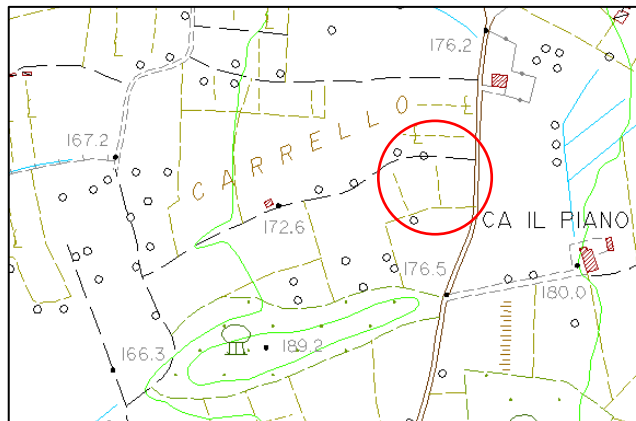



Comune di Villafranca in Lunigiana

PIANO COMPLESSO DI INTERVENTO PER LA REALIZZAZIONE
DI UN CAMPO DA GOLF REGOLAMENTARE IN LOCALITA' CA' MADONNA

RAPPORTO AMBIENTALE VAS - Schedatura elementi di degrado/disturbo

Scheda
n° 14



CARATTERIZZAZIONE

Identificazione catastale: foglio n. 11; mappale n. 28

Utilizzo: utilizzato parzialmente utilizzato non utilizzato

Destinazione: agricola non agricola

Descrizione: Il manufatto è un annesso agricolo con struttura in lamiera ed altri materiali, in stato di incuria, visibile anche dalla dall'attigua strada vicinale del piano

Vincoli esistenti: nessuno

Impatti:

Impatto visivo-percettivo	si <input checked="" type="checkbox"/>	no <input type="checkbox"/>
Impatto su matrici ambientali		
aria	si <input type="checkbox"/>	no <input checked="" type="checkbox"/>
acqua	si <input type="checkbox"/>	no <input checked="" type="checkbox"/>
suolo	si <input checked="" type="checkbox"/>	no <input type="checkbox"/>
flora e fauna	si <input type="checkbox"/>	no <input checked="" type="checkbox"/>
Impatto acustico	si <input type="checkbox"/>	no <input checked="" type="checkbox"/>
Impatto elettromagnetico	si <input type="checkbox"/>	no <input checked="" type="checkbox"/>